



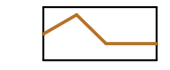
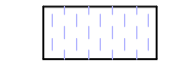




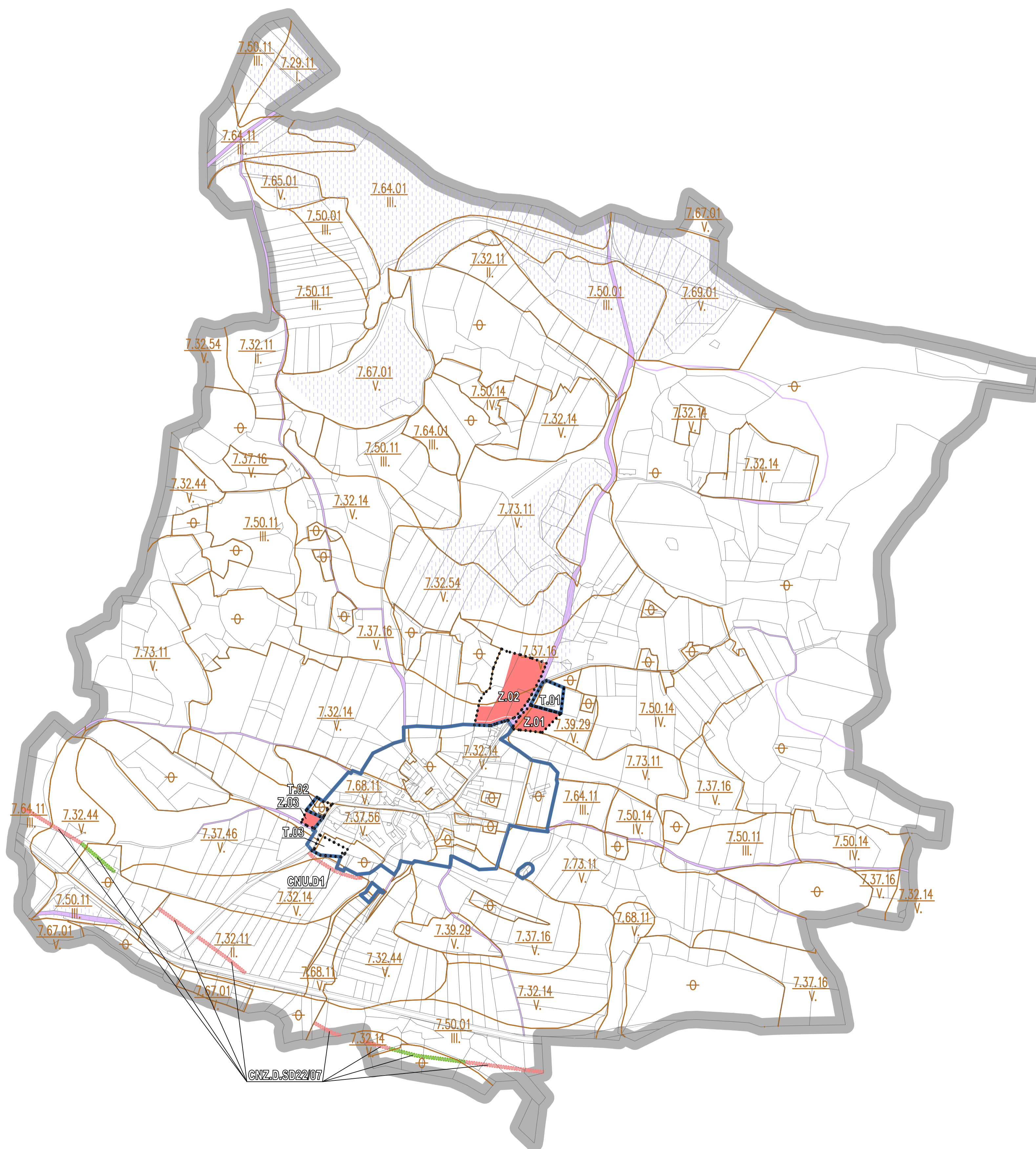


LEGENDA:

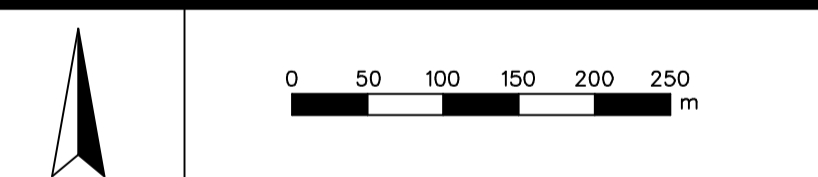
-  HRANICE ŘEŠENÉHO ÚZEMÍ
-  HRANICE ZASTAVĚNÉHO ÚZEMÍ (vymezeno k 1.7.2025)
-  HRANICE ZASTAVITELNÝCH PLOCH
-  HRANICE TRANSFORMAČNÍCH PLOCH
-  HRANICE BPEJ
-  INVESTICE DO PŮDY – ODVODNĚNÍ
-  MÍSTNÍ A ÚČELOVÉ KOMUNIKACE – extravilán

ZEMĚDĚLSKÝ PŮDNÍ FOND

-  ZÁBOR ZPF
-  LINOVÝ ZÁBOR ZPF
-  LINOVÝ ZÁBOR PUPFL



TENTO PROJEKT BYL SPOLUFINANCOVÁN Z PROGRAMU STABILIZACE A OBNOVY VENKOVA PLZEŇSKÉHO KRAJE 2024



ÚZEMNÍ PLÁN TUŽICE

INVESTOR **OBEC TUŽICE**  
Tužice 35, 341 42 Kolínec

PROJEKTANT  
**Ing.arch. Václav STAŠEK**  
IČO: 6660727  
projektová činnost ve výstavbě  
územní plánování

Brožkova 2496/10, 30100 Plzeň  
e-mail: stasek.vup@centrum.cz  
Tel: 603 426 949

VÝKRESOVÁ ČÁST

VÝKRES PŘEDPOKLÁDANÝCH ZÁBORŮ ZPF

STUPEŇ **ÚZEMNĚ PLÁNOVACÍ DOKUMENTACE**

FORMÁT **6 A4**  
DATUM **06/2026**  
MĚŘÍTKO **1:5000**  
ZAKÁZKA **VS 25 006**