



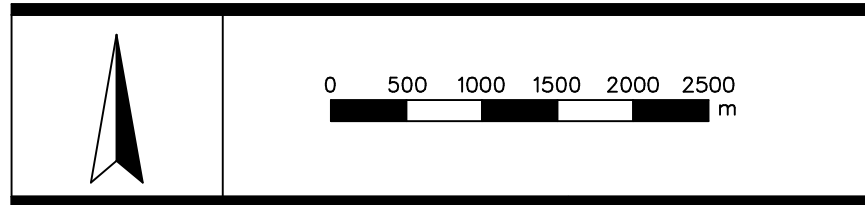


- LEGENDA:**
-  HRANICE ŘEŠENÉHO ÚZEMÍ
  -  ÚZEMNÍ SYSTÉM EKOLOGICKÉ STABILITY
  -  POŽADAVKY NA ŘEŠENÍ ÚPD SOUSEDNÍCH OBČÍ
  -  PRVKY ÚSES NA LOKÁLNÍ ÚROVNI



TENTO PROJEKT BYL SPOLUFINANCOVÁN Z PROGRAMU STABILIZACE A OBNOVY VENKOVA PLZEŇSKÉHO KRAJE 2024



## ÚZEMNÍ PLÁN TUŽICE

INVESTOR **OBEC TUŽICE**  
Tužice 35, 341 42 Kolínec

PROJEKTANT  
**Ing. arch. Václav STAŠEK**  
IČO: 88880737  
projektová činnost ve výstavbě  
územní plánování

Brožkova 2496/10, 30100 Plzeň  
e-mail: stasek.up@centrum.cz  
Tel: 603 426 949

VÝKRESOVÁ ČÁST

## VÝKRES ŠIRŠÍCH VZTAHŮ

STUPEŇ	ÚZEMNĚ PLÁNOVACÍ DOKUMENTACE	
FORMÁT	3 A4	5.
DATUM	05/2026	
MĚŘITKO	1:50 000	
ZAKÁZKA	VS 25 006	